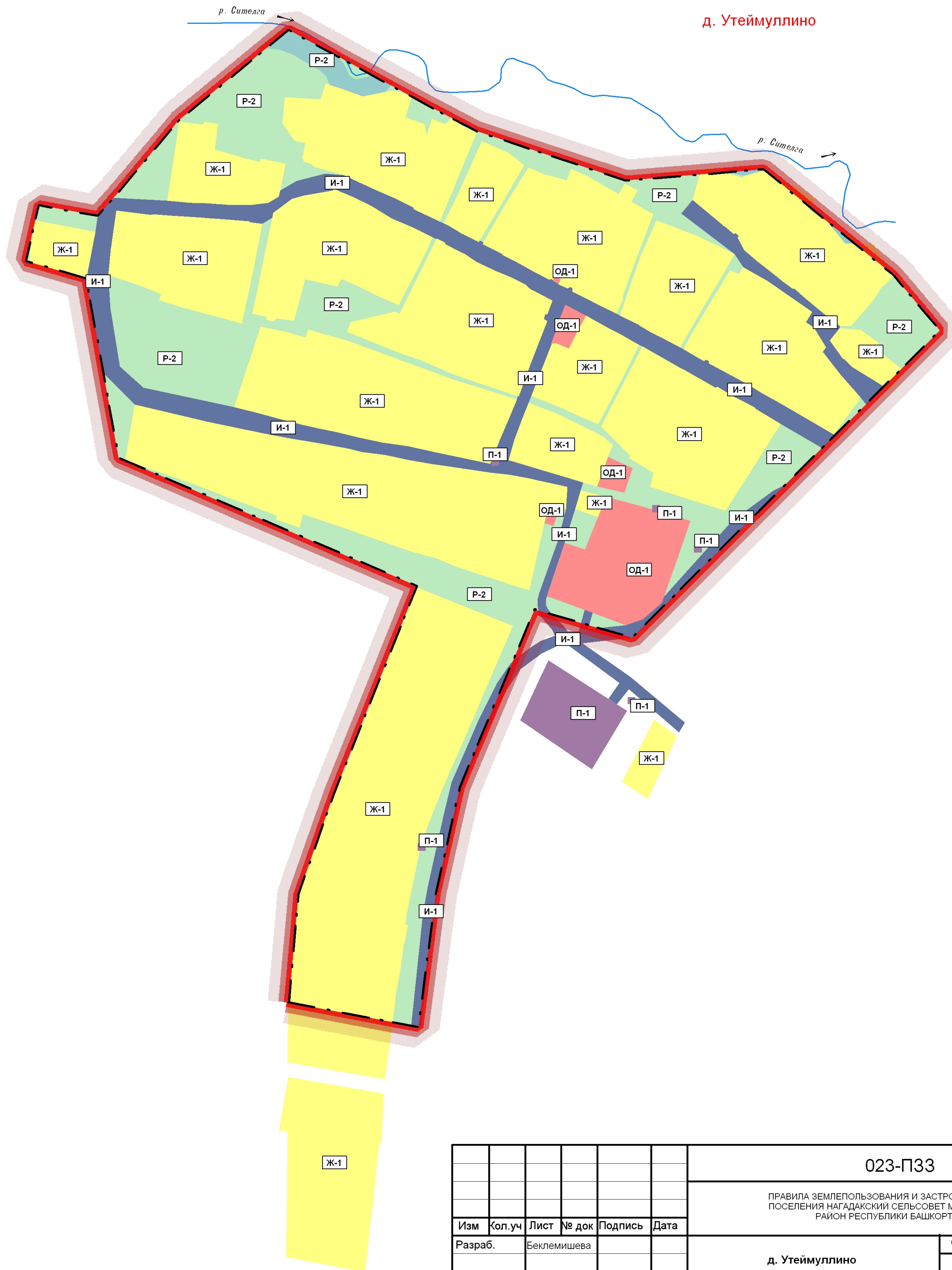
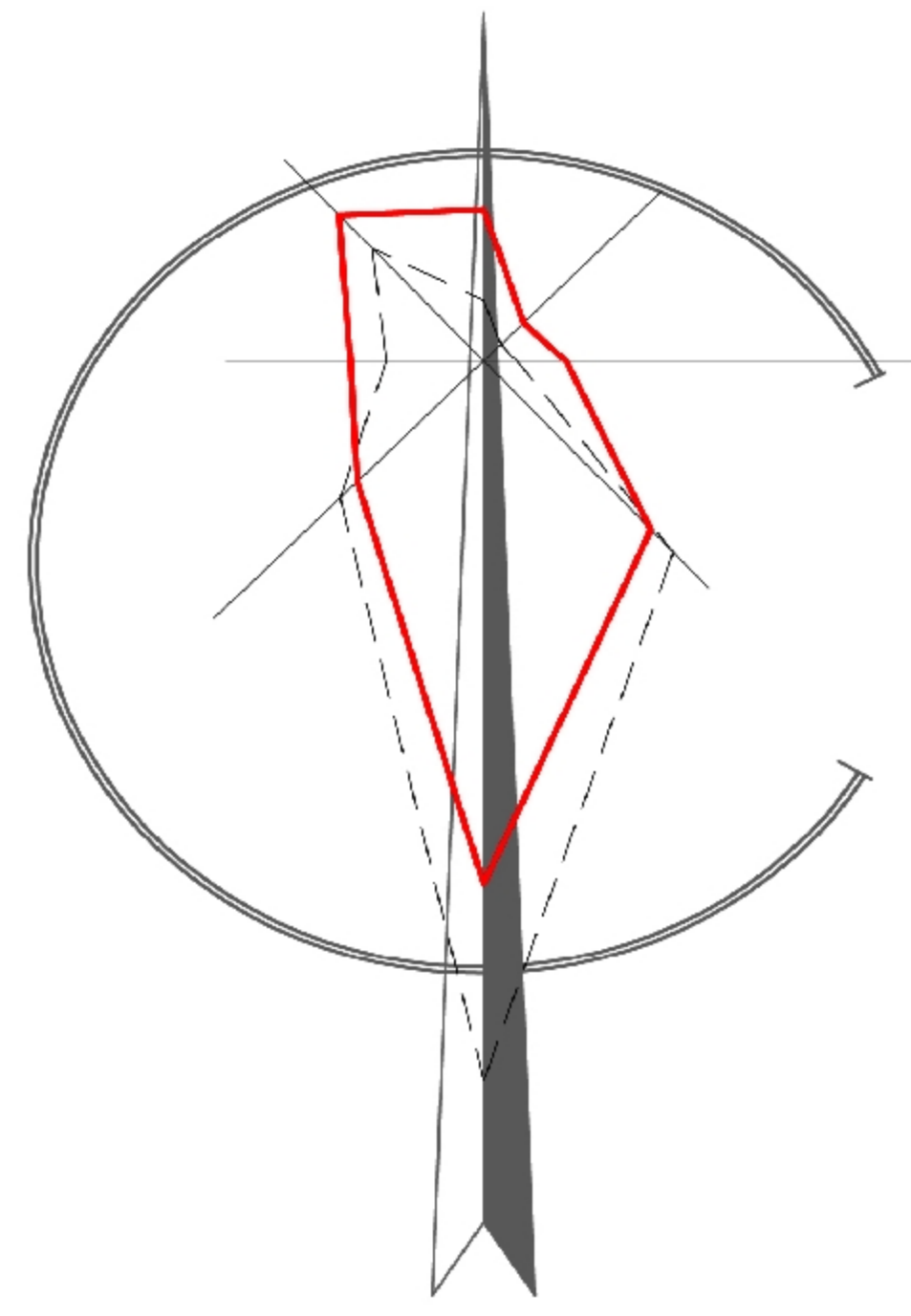


ПРАВИЛА ЗЕМЛЕПОЛЬЗОВАНИЯ И ЗАСТРОЙКИ СЕЛЬСКОГО ПОСЕЛЕНИЯ НАГАДАКСКИЙ СЕЛЬСОВЕТ МР АУРГАЗИНСКИЙ РАЙОН РЕСПУБЛИКИ БАШКОРТОСТАН.

Карта градостроительного зонирования



УСЛОВНЫЕ ОБОЗНАЧЕНИЯ:

ГРАНИЦЫ:



ГРАНИЦА НАСЕЛЕННОГО ПУНКТА



ИНДЕКС ЗОНЫ


ГРАДОСТРОИТЕЛЬНЫЕ ЗОНЫ:

ЖИЛЫЕ:



Ж-1

ОБЩЕСТВЕННО-ДЕЛОВЫЕ:



ОД-1

РЕКРЕАЦИОННЫЕ:



Р-2

ТРАНСПОРТНЫЕ:



И-1

СПЕЦИАЛЬНОГО НАЗНАЧЕНИЯ:



Р-2

ПРОМЫШЛЕННЫЕ:



П-1

ТЕРРИТОРИИ:



ВОДНЫЕ ОБЪЕКТЫ

М 1:5000

						023-П33			
						ПРАВИЛА ЗЕМЛЕПОЛЬЗОВАНИЯ И ЗАСТРОЙКИ СЕЛЬСКОГО ПОСЕЛЕНИЯ НАГАДАКСКИЙ СЕЛЬСОВЕТ МР АУРГАЗИНСКИЙ РАЙОН РЕСПУБЛИКИ БАШКОРТОСТАН.			
Изм	Кол.уч	Лист	№ док	Подпись	Дата	д. Утеймуллино	Стадия	Лист	Листов
Разраб.							П33	6	12
ГАП				Сафиуллин		Карта градостроительного зонирования	АРД проект		
Н.контр				Сафиуллин					