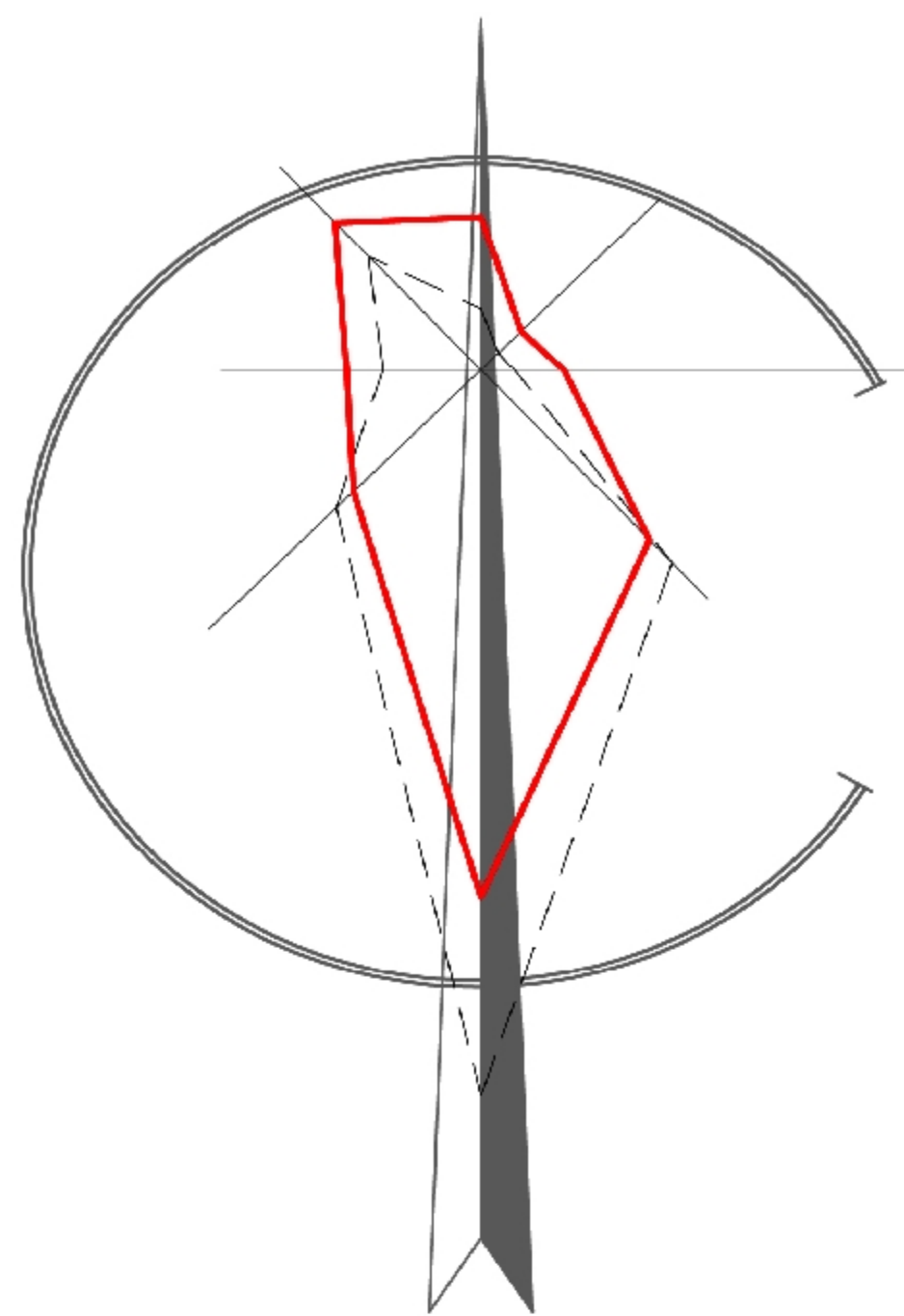


ПРАВИЛА ЗЕМЛЕПОЛЬЗОВАНИЯ И ЗАСТРОЙКИ СЕЛЬСКОГО ПОСЕЛЕНИЯ НАГАДАКСКИЙ СЕЛЬСОВЕТ МР АУРГАЗИНСКИЙ РАЙОН РЕСПУБЛИКИ БАШКОРТОСТАН.

Карта градостроительного зонирования



д. Усть-Белишево


УСЛОВНЫЕ ОБОЗНАЧЕНИЯ:

ГРАНИЦЫ:




ГРАДОСТРОИТЕЛЬНЫЕ ЗОНЫ:


ЖИЛЫЕ:



ОБЩЕСТВЕННО-ДЕЛОВЫЕ:



РЕКРЕАЦИОННЫЕ:



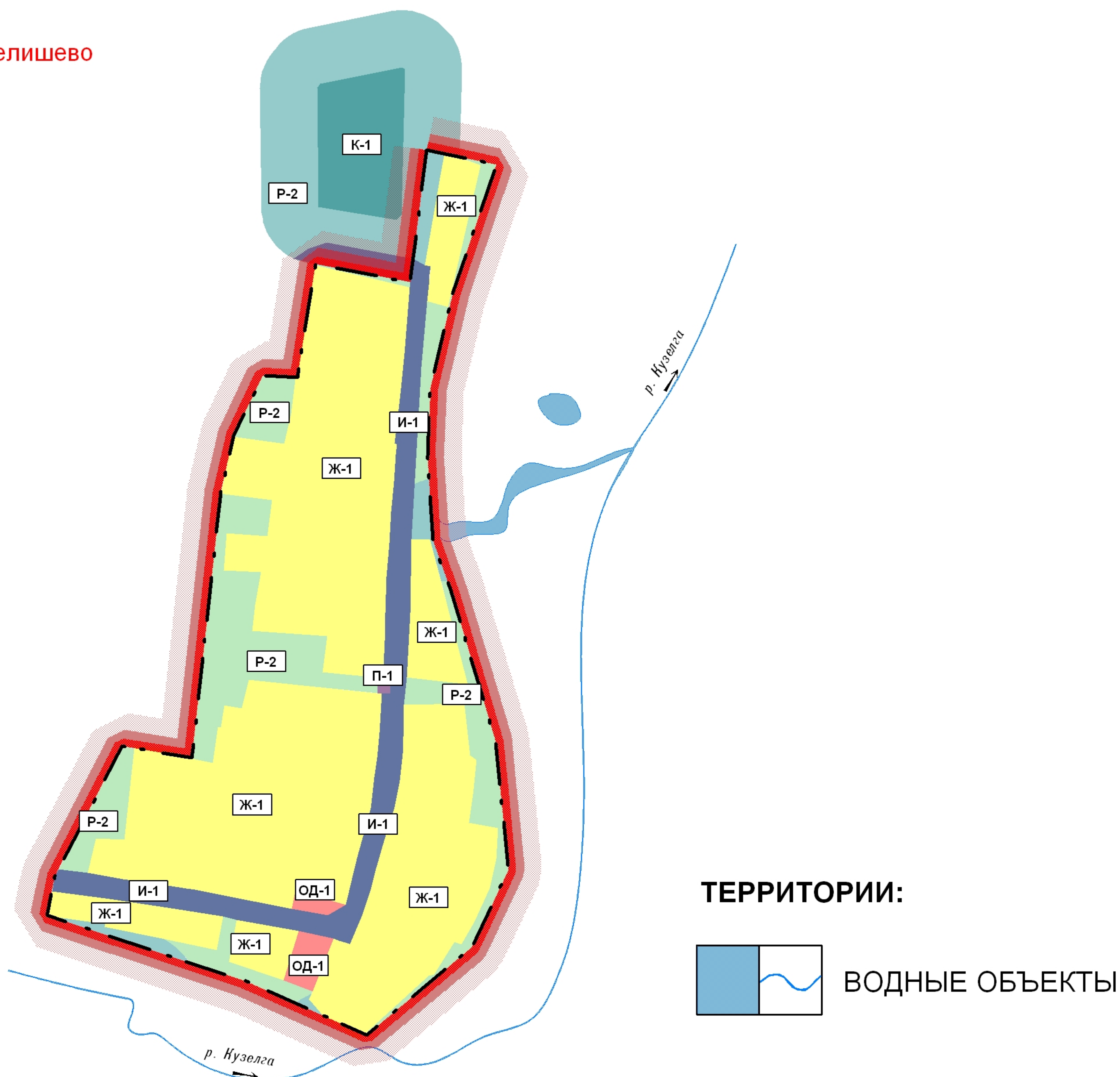
ТРАНСПОРТНЫЕ:



СПЕЦИАЛЬНОГО НАЗНАЧЕНИЯ:



ПРОМЫШЛЕННЫЕ:



ТЕРРИТОРИИ:



М 1:5000

						023-П33		
						ПРАВИЛА ЗЕМЛЕПОЛЬЗОВАНИЯ И ЗАСТРОЙКИ СЕЛЬСКОГО ПОСЕЛЕНИЯ НАГАДАКСКИЙ СЕЛЬСОВЕТ МР АУРГАЗИНСКИЙ РАЙОН РЕСПУБЛИКИ БАШКОРТОСТАН.		
Изм	Кол.уч	Лист	№ док	Подпись	Дата			
Разраб.	Беклемишева					д. Усть-Белишево		Стадия П33
								Лист 5
								Листов 12
ГАП	Сафиуллин					Карта градостроительного зонирования		АРД проект
Н.контр	Сафиуллин							