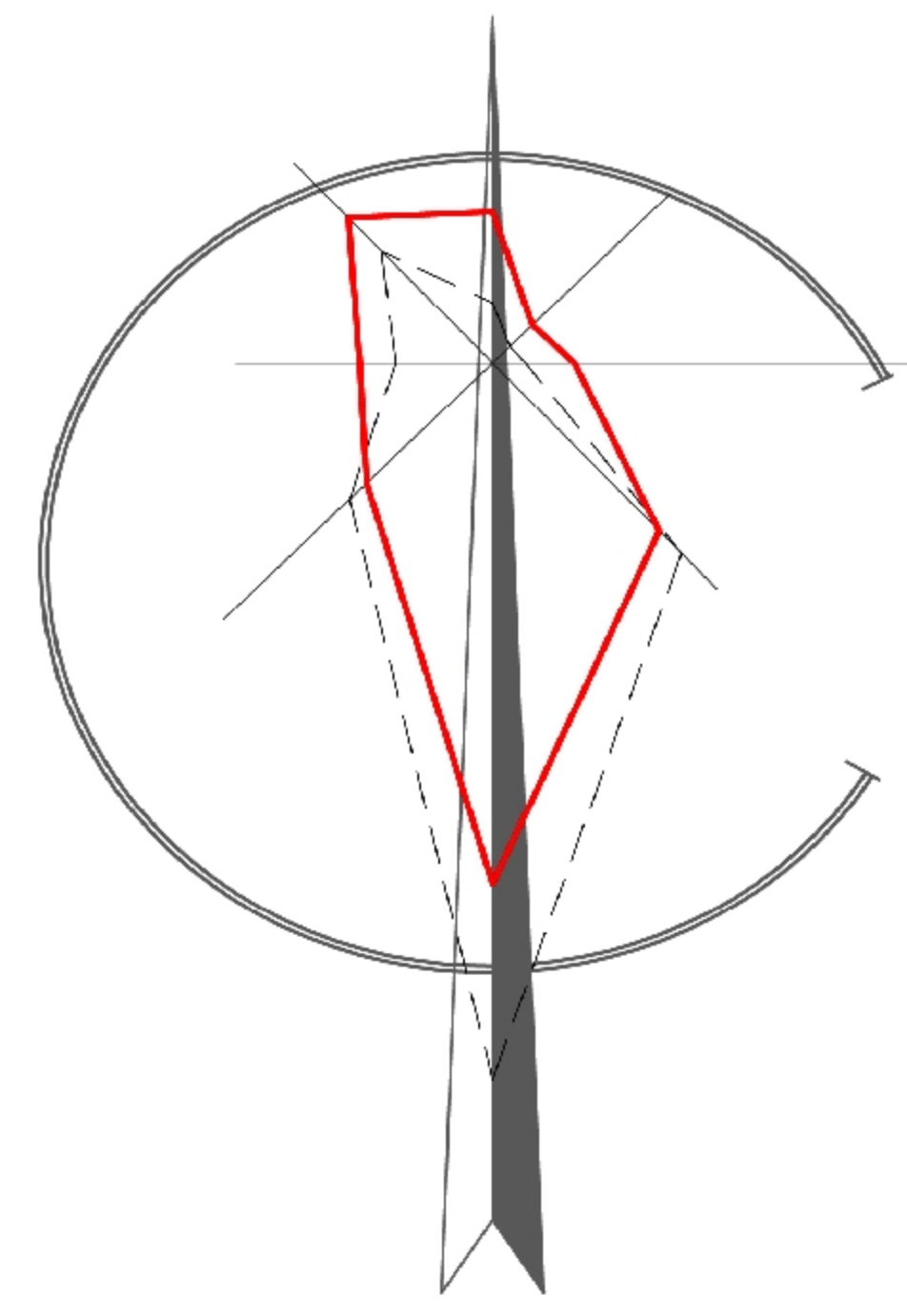
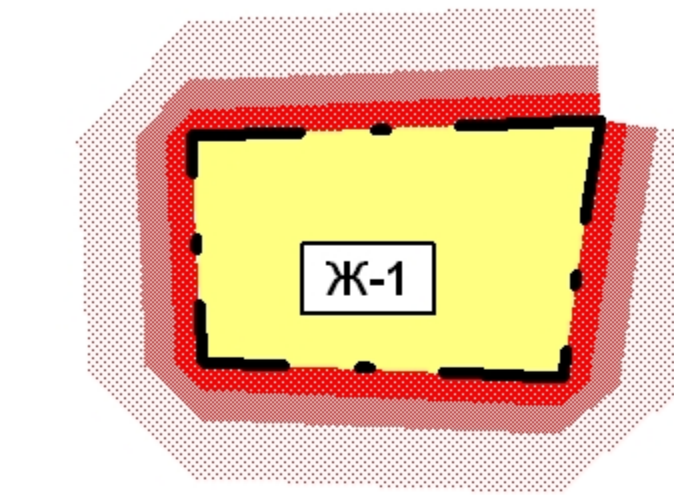


# ПРАВИЛА ЗЕМЛЕПОЛЬЗОВАНИЯ И ЗАСТРОЙКИ СЕЛЬСКОГО ПОСЕЛЕНИЯ НАГАДАКСКИЙ СЕЛЬСОВЕТ МР АУРГАЗИНСКИЙ РАЙОН РЕСПУБЛИКИ БАШКОРТОСТАН.

## Карта градостроительного зонирования




д. Верхние Леканды




### УСЛОВНЫЕ ОБОЗНАЧЕНИЯ:

ГРАНИЦЫ:




### ГРАДОСТРОИТЕЛЬНЫЕ ЗОНЫ:


ЖИЛЫЕ:



ОБЩЕСТВЕННО-ДЕЛОВЫЕ:



РЕКРЕАЦИОННЫЕ:



ТРАНСПОРТНЫЕ:



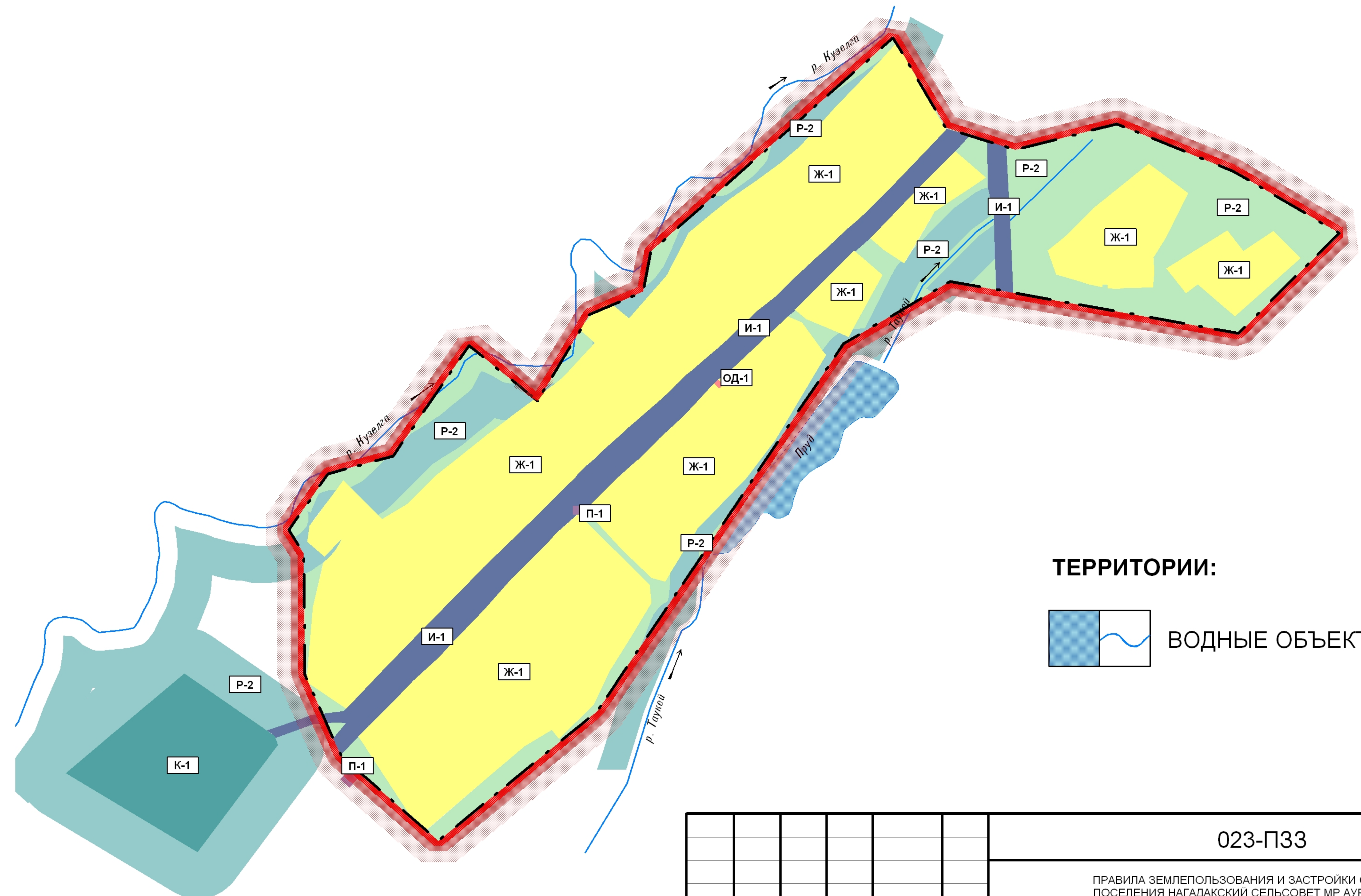
СПЕЦИАЛЬНОГО НАЗНАЧЕНИЯ:



ПРОМЫШЛЕННЫЕ:



ТЕРРИТОРИИ:



М 1:5000

						023-П33			
						ПРАВИЛА ЗЕМЛЕПОЛЬЗОВАНИЯ И ЗАСТРОЙКИ СЕЛЬСКОГО ПОСЕЛЕНИЯ НАГАДАКСКИЙ СЕЛЬСОВЕТ МР АУРГАЗИНСКИЙ РАЙОН РЕСПУБЛИКИ БАШКОРТОСТАН.			
Изм	Кол.уч	Лист	№ док	Подпись	Дата	д. Верхние Леканды	Стадия	Лист	Листов
Разраб.		Беклемишева					П33	1	12
ГАП		Сафиуллин				Карта градостроительного зонирования	АРД проект		
Н.контр		Сафиуллин							