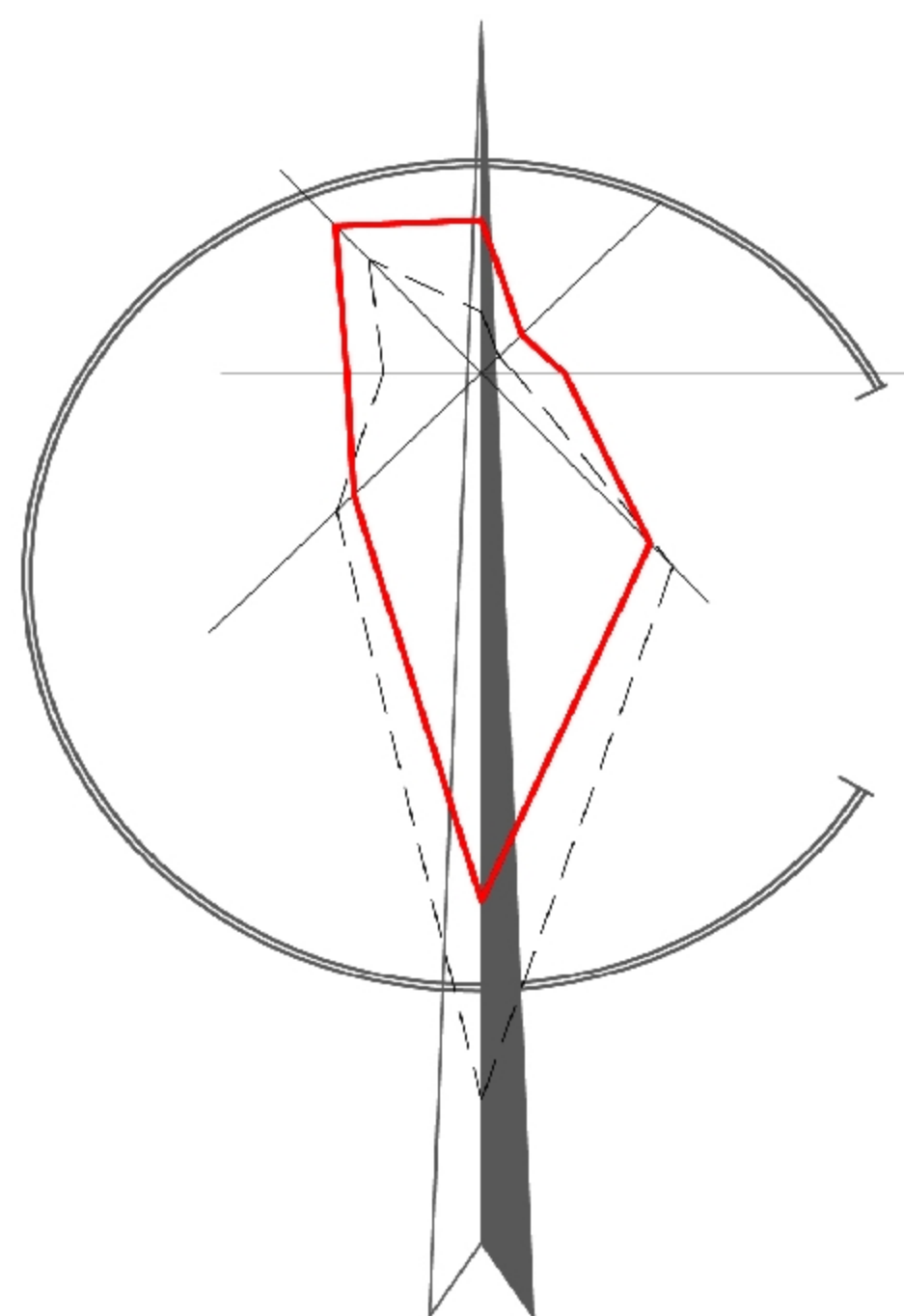
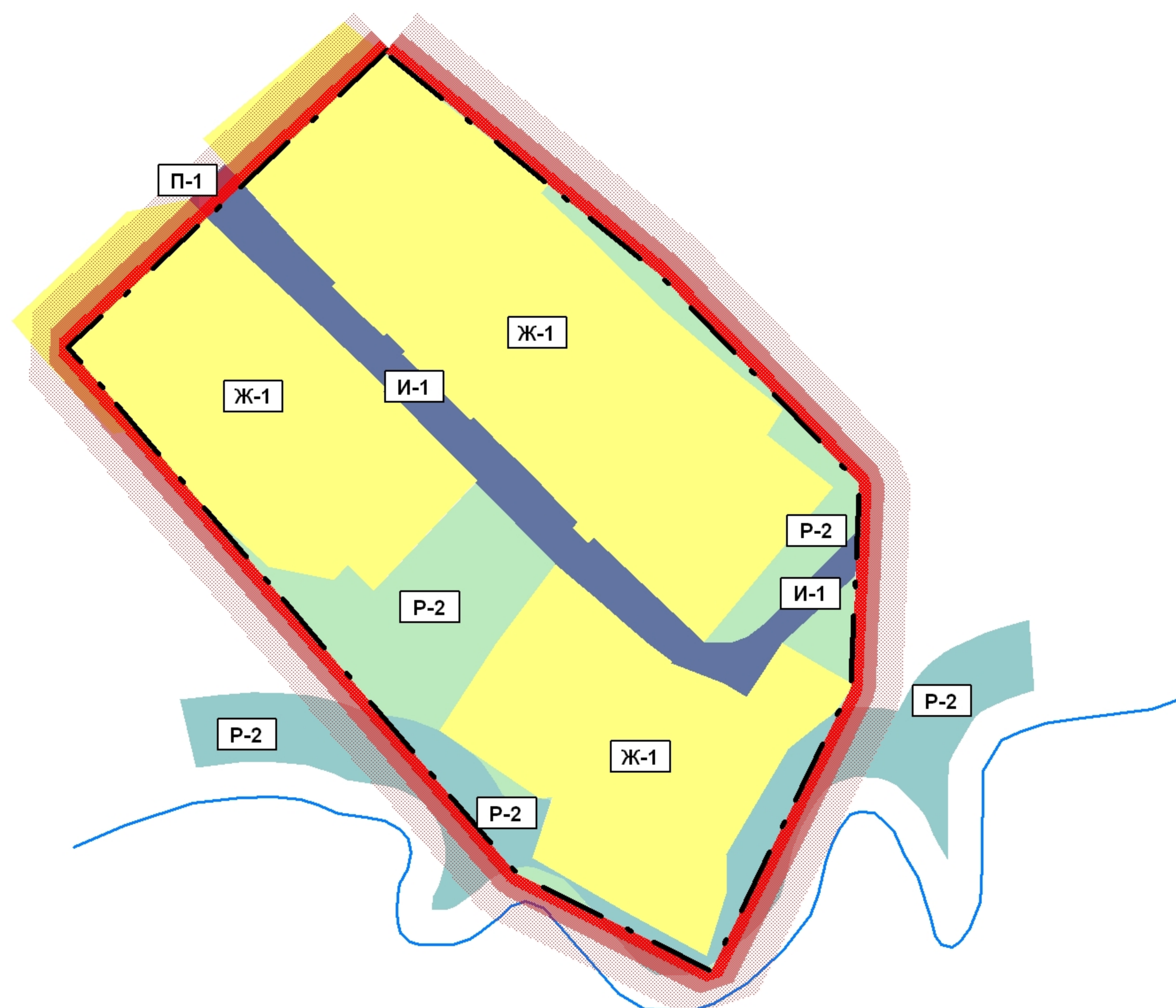


ПРАВИЛА ЗЕМЛЕПОЛЬЗОВАНИЯ И ЗАСТРОЙКИ СЕЛЬСКОГО ПОСЕЛЕНИЯ НАГАДАКСКИЙ СЕЛЬСОВЕТ МР АУРГАЗИНСКИЙ РАЙОН РЕСПУБЛИКИ БАШКОРТОСТАН.

Карта градостроительного зонирования

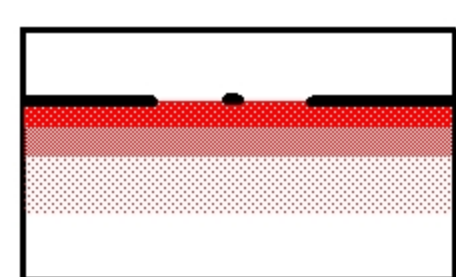


д. Сулейманово

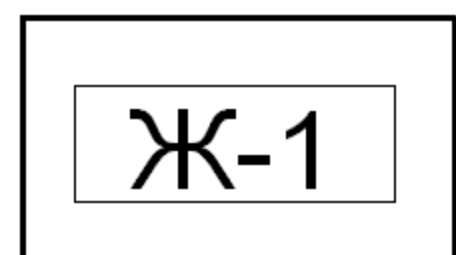


УСЛОВНЫЕ ОБОЗНАЧЕНИЯ:

ГРАНИЦЫ:




ГРАНИЦА НАСЕЛЕННОГО ПУНКТА



ИНДЕКС ЗОНЫ

ГРАДОСТРОИТЕЛЬНЫЕ ЗОНЫ:

ЖИЛЫЕ:



Ж-1

РЕКРЕАЦИОННЫЕ:



Р-2

ТРАНСПОРТНЫЕ:



И-1

СПЕЦИАЛЬНОГО НАЗНАЧЕНИЯ:



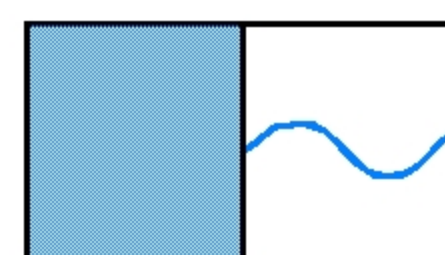
Р-2

ПРОМЫШЛЕННЫЕ:



П-1

ТЕРРИТОРИИ:



ВОДНЫЕ ОБЪЕКТЫ

М 1:5000

						023-П33					
						ПРАВИЛА ЗЕМЛЕПОЛЬЗОВАНИЯ И ЗАСТРОЙКИ СЕЛЬСКОГО ПОСЕЛЕНИЯ НАГАДАКСКИЙ СЕЛЬСОВЕТ МР АУРГАЗИНСКИЙ РАЙОН РЕСПУБЛИКИ БАШКОРТОСТАН.					
Изм	кол.уч	Лист	№ док	Подпись	Дата	д. Сулейманово		Стадия	Лист	Листов	
Разраб.		Беклемишева						П33	3	12	
ГАП						Сафиуллин		Карта градостроительного зонирования			АРД проект
Н.контр						Сафиуллин					