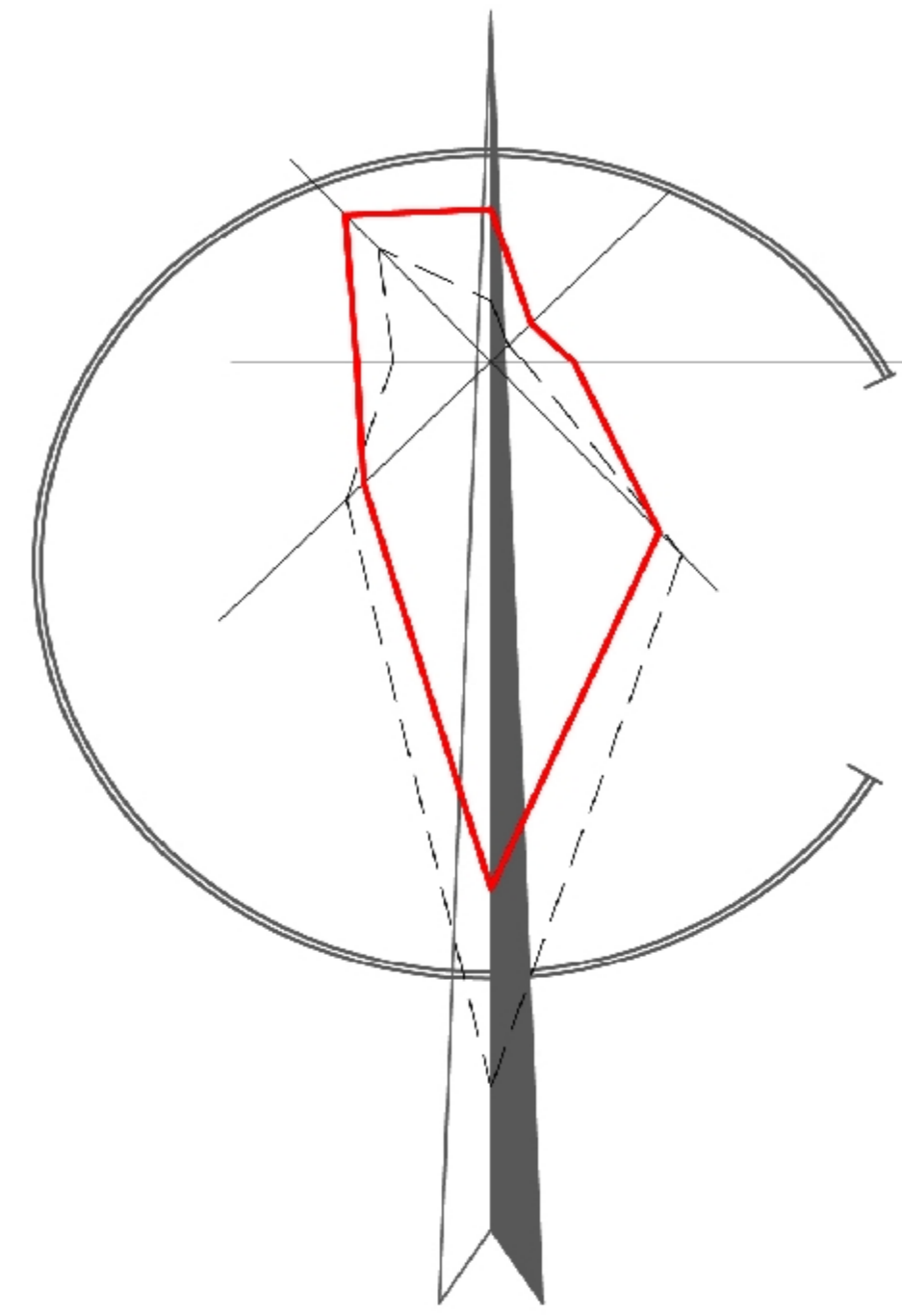


ПРАВИЛА ЗЕМЛЕПОЛЬЗОВАНИЯ И ЗАСТРОЙКИ СЕЛЬСКОГО ПОСЕЛЕНИЯ НАГАДАКСКИЙ СЕЛЬСОВЕТ МР АУРГАЗИНСКИЙ РАЙОН РЕСПУБЛИКИ БАШКОРТОСТАН.

Карта градостроительного зонирования

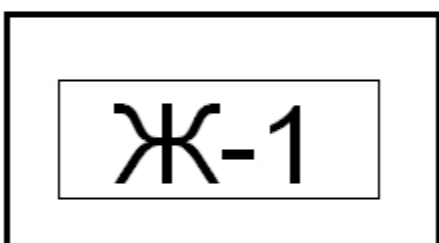


д. Нижние Леканды

УСЛОВНЫЕ ОБОЗНАЧЕНИЯ:


ГРАНИЦЫ:

 ГРАНИЦА НАСЕЛЕННОГО ПУНКТА

 ИНДЕКС ЗОНЫ

ГРАДОСТРОИТЕЛЬНЫЕ ЗОНЫ:


ЖИЛЫЕ:

 Ж-1

ОБЩЕСТВЕННО-ДЕЛОВЫЕ:

 ОД-1

РЕКРЕАЦИОННЫЕ:

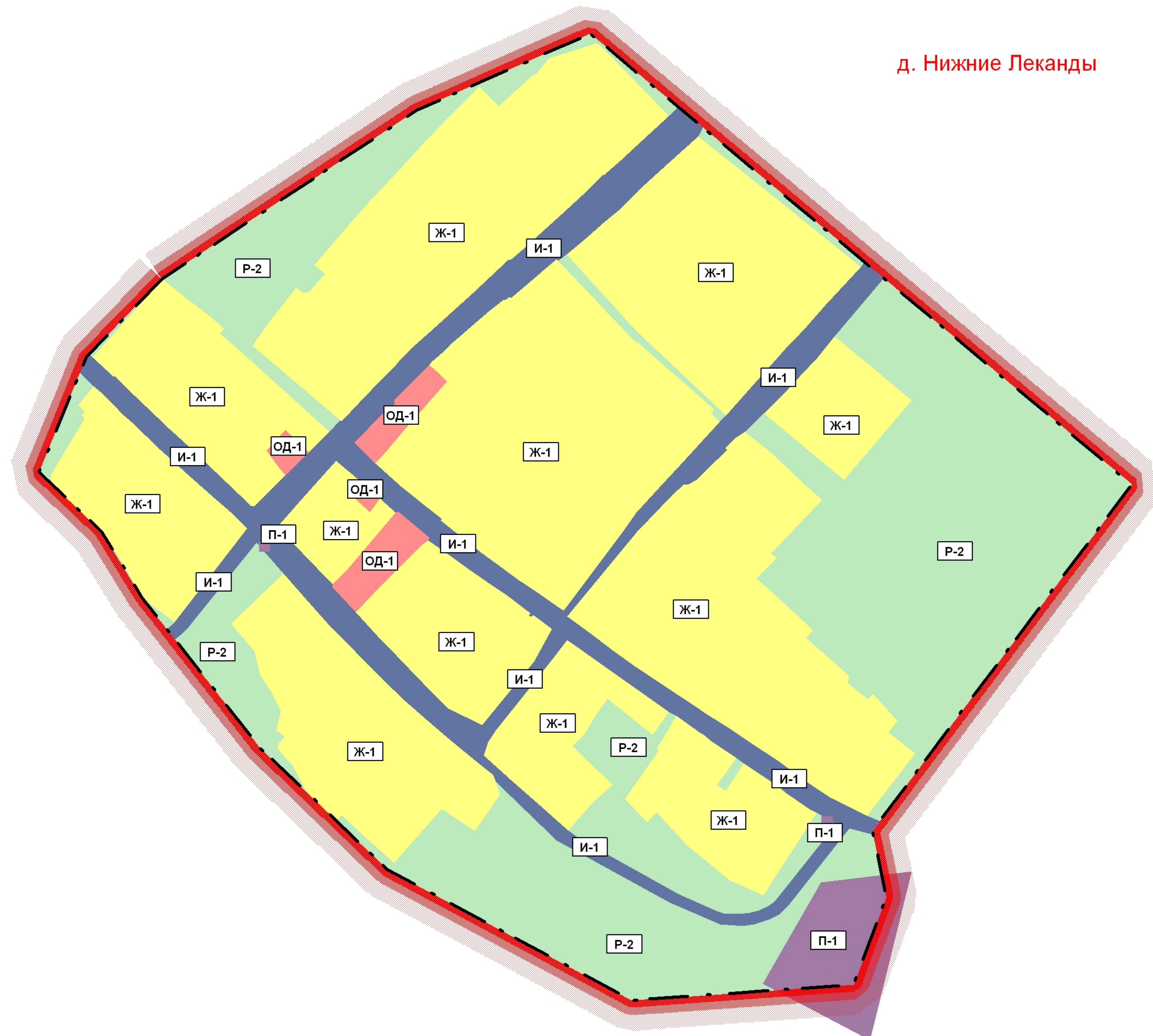
 Р-2

ТРАНСПОРТНЫЕ:

 И-1

ПРОМЫШЛЕННЫЕ:

 П-1



М 1:5000

						023-П33			
						ПРАВИЛА ЗЕМЛЕПОЛЬЗОВАНИЯ И ЗАСТРОЙКИ СЕЛЬСКОГО ПОСЕЛЕНИЯ НАГАДАКСКИЙ СЕЛЬСОВЕТ МР АУРГАЗИНСКИЙ РАЙОН РЕСПУБЛИКИ БАШКОРТОСТАН.			
Изм	Кол.уч	Лист	№ док	Подпись	Дата	д. Нижние Леканды	Стадия	Лист	Листов
Разраб.				Беклемишева			П33	2	12
ГАП				Сафиуллин		Карта градостроительного зонирования	АРД проект		
Н.контр				Сафиуллин					